

Disfrute de su visita de forma segura



Mapas e información de seguridad para los visitantes


¡Palya!
Bienvenido a la tierra Anangu

Parque Nacional Uluru-Kata Tjuta

SPANISH

Algunos consejos para mantenerse seguro:

- **Utilice** un dispositivo de llamada de emergencia (ECD) para comunicarse con los guardabosques durante el horario de apertura del parque.
- **Lleve** un litro de agua y beba cada una hora con pequeños sorbos regulares.
- **Coma** abundantes tentempiés saludables y considere la posibilidad de tomar un producto electrolítico (como Hydralyte o Gastrolyte) para reponer los líquidos perdidos.
- **Use** calzado apropiado y resistente.
- **Protéjase del sol** - use un sombrero con cinta de sujeción, una camiseta y protector solar.
- Existe el **riesgo** de golpe de calor, deshidratación e hiponatremia (bajo nivel de sales en la sangre). Cuando haga calor, finalice su caminata antes de las 11.00 a. m..
- **Obedezca** las indicaciones de seguridad, los avisos y las señales de advertencia.
- **Tenga en cuenta** su salud y estado físico cuando seleccione una actividad.
- **Permanezca** siempre en las carreteras y los senderos señalizados.
- **Tenga en cuenta la hora de cierre del parque.** Deberá desalojar la zona de Kata Tjuta 45 minutos antes del cierre del parque. Consulte los horarios de cierre al dorso.
- **Por favor**, no alimente a ningún animal salvaje.



PINTURA DE LA PORTADA: Minyma tjuta tjiti tjuta mai wiru mantjini – Mujeres y niños recolectando buenos alimentos de los matorrales. © Kunmanara Taylor, Lillian Inkamala, Pollyanne Mumu, Theresa Taylor, Dulcie Moneymoon, Edith Richards [Agencia de derechos de autor]. A menos que se indique lo contrario, los derechos de autor de esta guía, incluidas las fotografías, son propiedad del Director de Parques Nacionales. FOTO DE LA PORTADA: Meegan Ebert.

EN CASO DE EMERGENCIA



Utilice un dispositivo de llamada de emergencia (ECD) para comunicarse con los guardabosques durante el horario de apertura del parque.

Si se siente mal o ha sufrido una lesión

Quédese donde está y pídale a alguien que se ponga en contacto con un guardabosques. Se puede comunicar con los guardabosques dentro del horario de apertura del parque mediante un **dispositivo de llamada de emergencia (ECD)** en los siguientes lugares. Vea cada uno de los mapas para obtener más información acerca de las ubicaciones de los ECD:

Uluru

- Estacionamiento de la caminata "Mala"
- Caminata de la base (Sendero Noreste)
- Depósito de agua Kuniya Pitj
- Estacionamiento de la caminata Kuniya

Kata Tjuta

- Vista de las dunas de Kata Tjuta
- Estacionamiento de Walpa Gorge
- Estacionamiento de Valley of the Winds
- Caminata Valley of the Winds, intersección en T

Mapa del parque

Bienvenido a la tierra Anangu

PASES DEL PARQUE

3 días (por adulto) ... \$38
Anual (por adulto) ... \$50
Anual para vehículos de NT (residentes de NT) ... \$109
Niños (menores de 18 años) ... **Gratis**

El parque cierra por la noche. **No se puede acampar** dentro del parque. Hay lugares de camping disponibles en el Ayers Rock Resort.

CENTRO CULTURAL

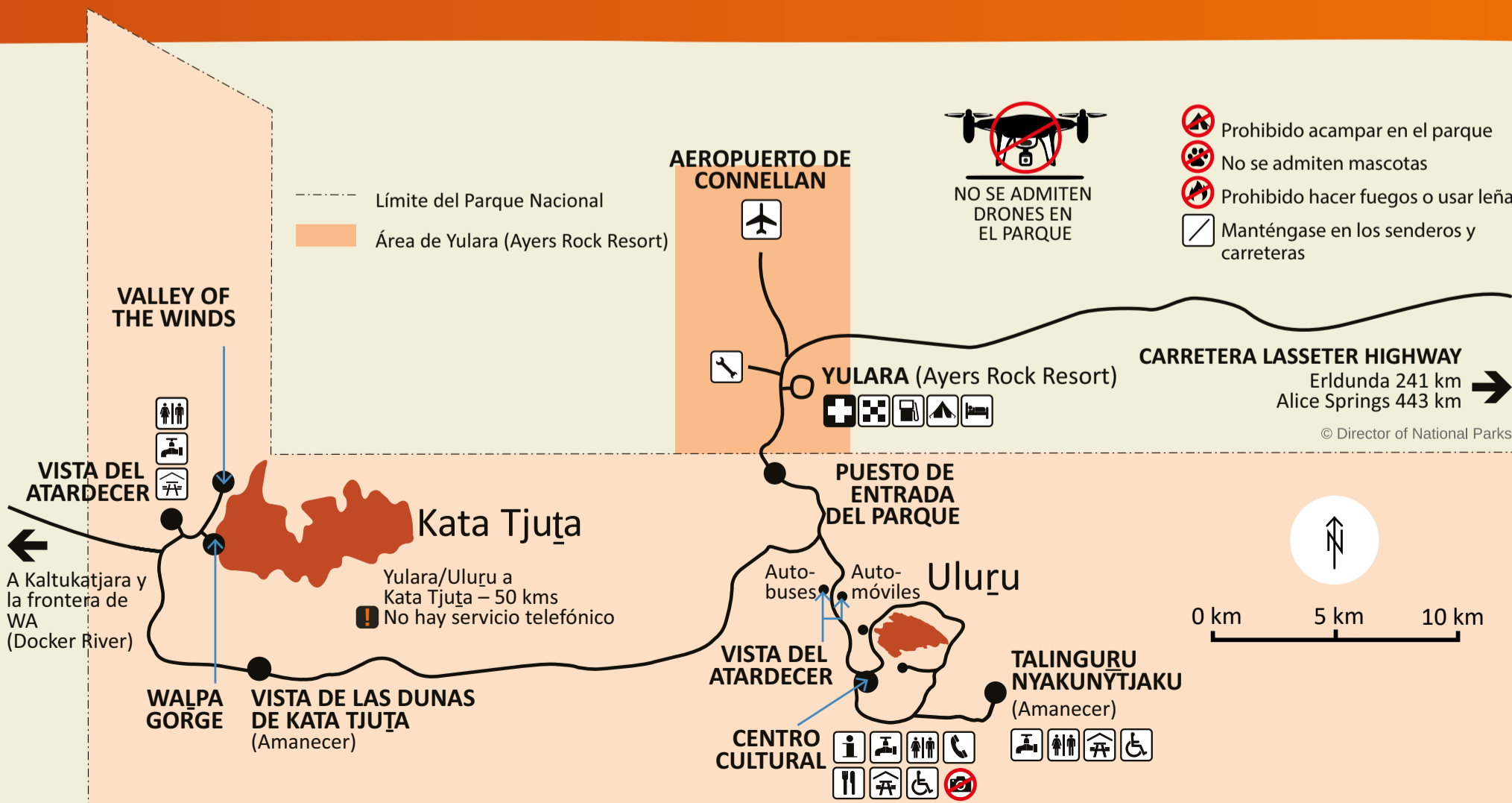
7.00 a. m. – 6.00 p. m. todos los días
Los horarios del Mostrador de Información, la Cafetería y la Galería no son fijos. Para obtener más información, llame al 08 8956 1128

CAMINATA "MALA" GUIADA POR UN GUARDABOSQUES

8.00 a. m., de octubre a abril
10.00 a. m., de mayo a septiembre
Se tarda entre 1,5 y 2 horas, y el punto de encuentro es en el estacionamiento "Mala".

HORARIOS DE APERTURA DEL PARQUE

5.00 a. m. – 9.00 p. m. Diciembre, enero y febrero
5.30 a. m. – 8.30 p. m. Marzo
5.30 a. m. – 8.00 p. m. Abril
6.00 a. m. – 7.30 p. m. Mayo
6.30 a. m. – 7.30 p. m. Junio y julio
6.00 a. m. – 7.30 p. m. Agosto
5.30 a. m. – 7.30 p. m. Septiembre
5.00 a. m. – 8.00 p. m. Octubre
5.00 a. m. – 8.30 p. m. Noviembre



Caminatas por Uluru

NOMBRE	INFORMACIÓN	MEJOR
Centro Cultural de Uluru	Abierto de 7.00 a. m. a 6.00 p. m.. Le aconsejamos que visite el Centro Cultural para conocer mejor el país y la cultura de los Anangu.	• Todo el día
Caminata de la base de Uluru Uluru	Tenga en cuenta que el golpe de calor y la deshidratación constituyen un riesgo en esta caminata, y cuando haga calor, procure finalizar su caminata antes de las 11.00 a. m.	• Todo el día con tiempo fresco. De lo contrario, por la mañana.
Caminata "Mala"	Visita guiada gratuita con un guardabosques opcional. 8.00 a. m. (de octubre a abril) y 10.00 a. m. (de mayo a septiembre). Se tarda entre 1,5 y 5 horas, y el punto de encuentro es en el estacionamiento "Mala"	• Todo el día con tiempo fresco. De lo contrario, por la mañana.
Caminata Kuniya	Grado 1, accesible para todos 1 km ida y vuelta 30 – 45 minutos	• Todo el día con tiempo fresco. De lo contrario, por la mañana.
Caminata de las dunas	Se permiten todos los vehículos hasta las 4 de la tarde. A partir de entonces, solo se permiten los autobuses turísticos.	• Todo el día • Ideal para ir de picnic
Talinguru Nyakunytjaku	Zona de observación del atardecer y el amanecer (atardecer alternativo)	• Amanecer • Atardecer (alternativo) • Ideal para ir de picnic
Caminata Liru	Este sendero conecta el Centro Cultural con la base de Uluru.	• Todo el día con tiempo fresco. De lo contrario, por la mañana.
Caminata Lungkata	Conectando la caminata Kuniya con el estacionamiento "Mala", la caminata Lungkata es una de las secciones de mayor diversidad visual de la caminata de la base de Uluru.	• Todo el día con tiempo fresco. De lo contrario, por la mañana.

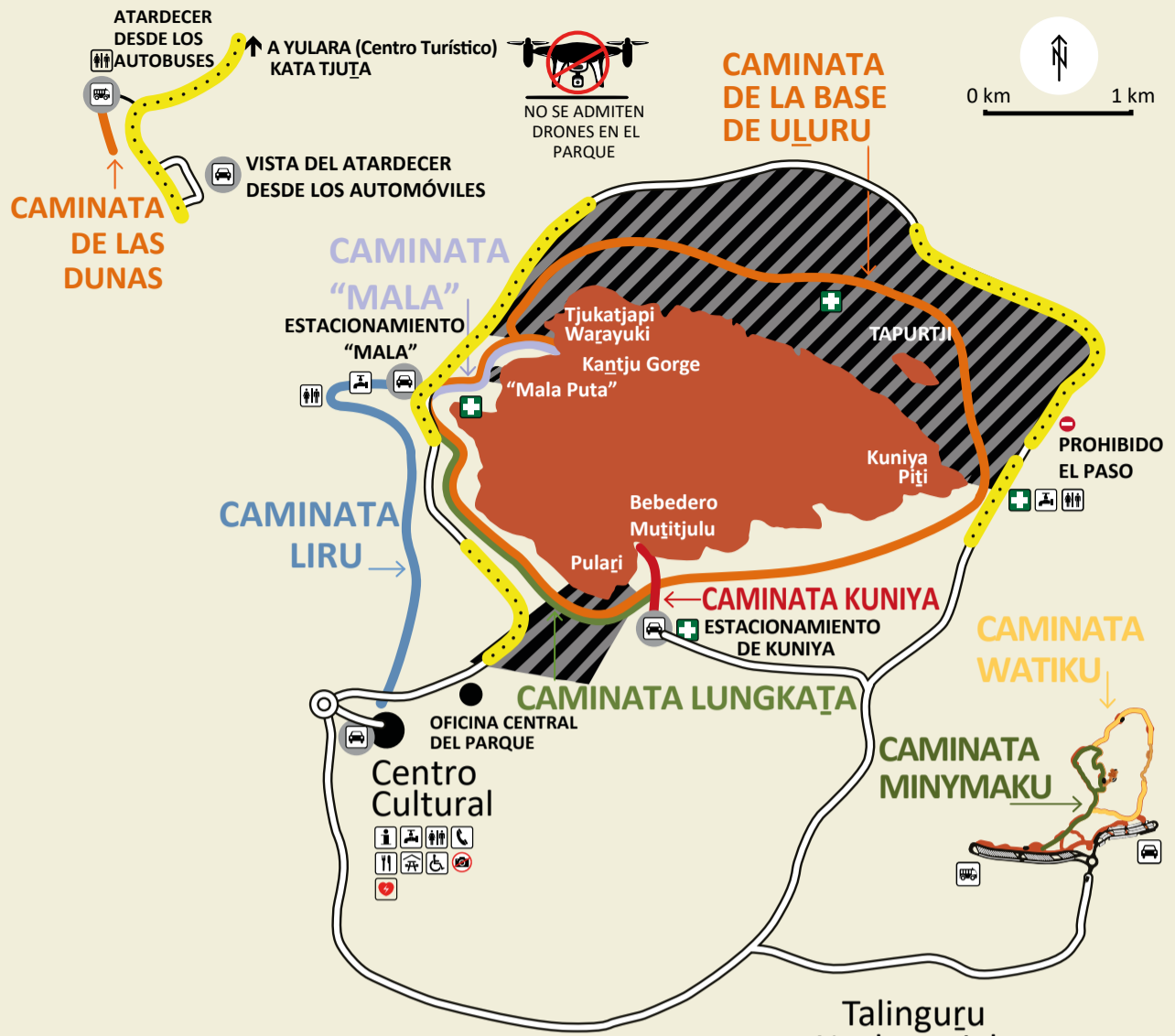
Caminatas por Uluru

Puede explorar toda la caminata de la base de Uluru o probar una o más de sus secciones, dependiendo del tiempo que tenga, de su condición física y del estado del tiempo.

Beba agua, manténgase fresco, coma tentempiés saludables y camine con prudencia. Cuando haga calor, camine solo en las horas más frescas de la mañana y procure finalizar antes de las 11.00 a. m.

Centro Cultural

Aprenda sobre la cultura Anangu en un entorno cultural y natural especial. Aproveche la oportunidad de añadir profundidad a su experiencia aquí y aprenda sobre Tjukurpa, la ley tradicional que guía a los Anangu y la base de nuestra cultura. El Centro Cultural se encuentra a 13 km en el interior del parque, a 5 minutos en vehículo de la base de Uluru. Deténgase aquí primero para disfrutar de un viaje cultural único.



- 📷/🎥/🖌️ Sitio considerado sensible – Prohibido fotografiar, filmar o pintar las formaciones rocosas
- 🚰 Agua potable
- 🍴 Área de picnic
- 🚻 Baños
- ♿ Acceso para silla de ruedas
- 📞 Dispositivo de llamada de emergencia (ECD)
- 🚑 DEA
- 🚫 Zonas donde está prohibido parar
- 🛣️ Carretera

Talinguru Nyakunytjaku
Zona de observación del amanecer (atardecer alternativo)

Caminatas por Kata Tjuta

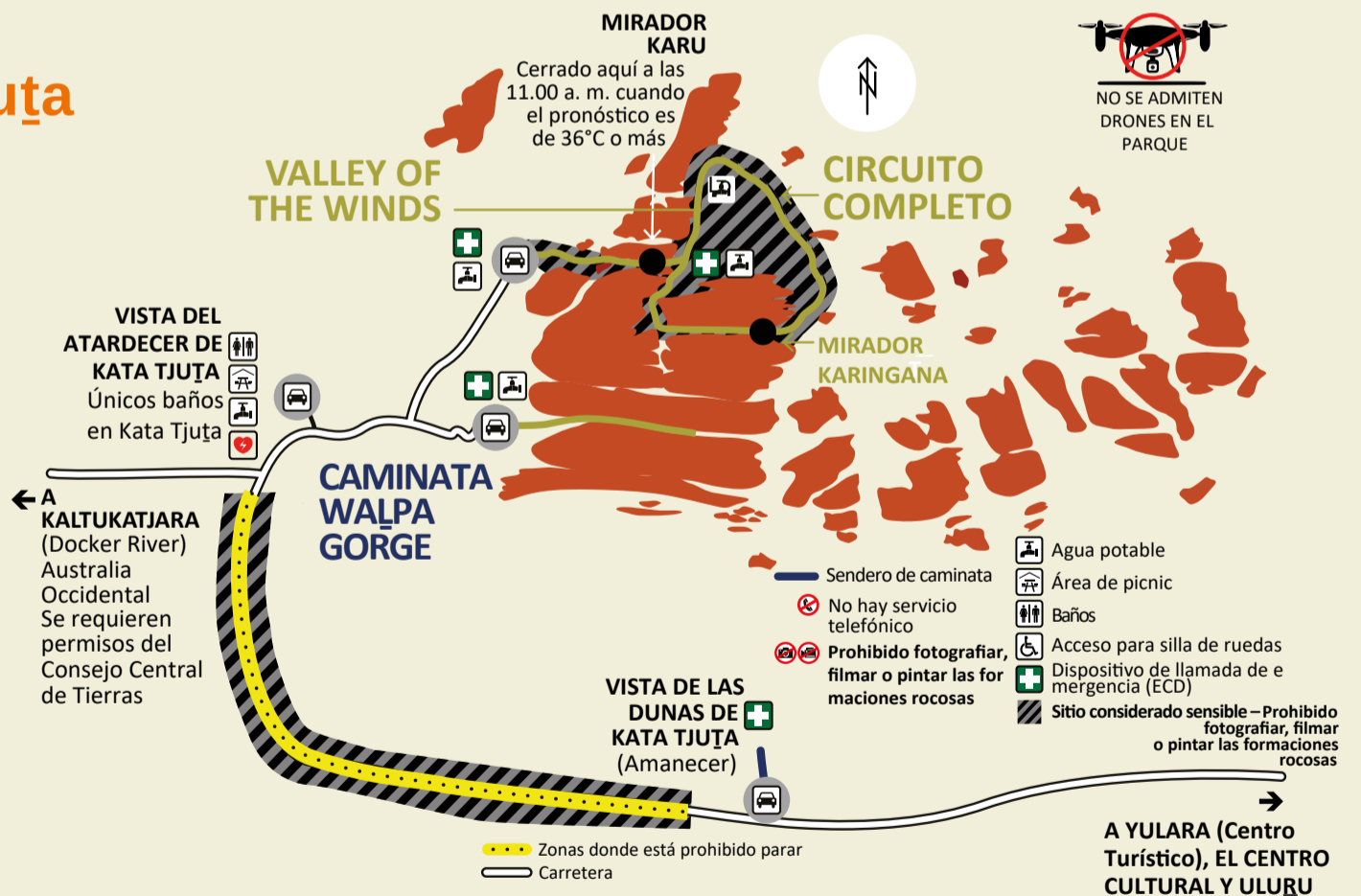
NOMBRE	INFORMACIÓN	MEJOR
Vista de las dunas de Kata Tjuta	Un lugar estupendo para contemplar el amanecer mientras disfruta de un picnic. La pasarela de acceso total conduce a una vista espectacular de 360 grados.	• Amanecer • Atardecer (alternativo) • Ideal para ir de picnic
Vista del atardecer de Kata Tjuta	Utilice la zona de picnic y baños antes o después de caminar. Vista espectacular de Kata Tjuta al atardecer.	• Atardecer
Caminata Walpa Gorge	Los caminos son pedregosos, escabrosos y aislados.	• Todo el día con tiempo fresco. De lo contrario, por la mañana.
Valley of the Winds: Mirador Karu	Los caminos son pedregosos, escabrosos y aislados.	• Todo el día con tiempo fresco. De lo contrario, por la mañana.
Valley of the Winds: Mirador Karingana	Los caminos son pedregosos, escabrosos y aislados.	• Todo el día con tiempo fresco. De lo contrario, por la mañana.
Valley of the Winds: Circuito completo	Los caminos son pedregosos, escabrosos y aislados.	• Todo el día con tiempo fresco. De lo contrario, por la mañana.

Beba agua, manténgase fresco, coma tentempiés saludables y camine con prudencia. Cuando haga calor, procure finalizar las caminatas antes de las 11.00 a. m. Para garantizar su seguridad, el camino más allá del mirador Karu se mantendrá cerrado desde las 11.00 a. m. en caso de que la temperatura prevista o real alcance los 36°C o los supere.

AVISO: Caminatas Kata Tjuta

El golpe de calor, la deshidratación y la hiponatremia (bajo nivel de sales en la sangre) aquí constituyen riesgos reales, incluso con tiempo agradable.

No arriesgue su vida.



RESPECTAR LA CULTURA A TRAVÉS DEL CINE, LA FOTOGRAFÍA Y EL ARTE

Hay algunas zonas sensibles importantes alrededor de la base de Uluru y en todo Kata Tjuta. Los detalles y las características de las rocas de estos lugares describen información de importancia cultural, y solo deben ser vistos en su ubicación original.

Por este motivo, le pedimos que disfrute del paisaje, pero que no tome fotografías, filme o reproduzca lugares sensibles. En estas zonas, puede fotografiar la flora, la fauna y las personas, pero evitando captar formaciones rocosas.

Si desea utilizar imágenes, videos u obras de arte del parque con fines comerciales o públicos (incluidos los creadores de contenidos o públicos influencers), deberá solicitar un permiso de prensa. Póngase en contacto con la oficina de medios de comunicación:

parksaustralia.gov.au/uluru/media-enquiries/

COMPARTA SUS AVENTURAS EN ULURU

@OfficialUluru @SeeUluru

CONTÁCTENOS: (08) 8956 1128 • uluru.info@dceew.gov.au • uluru.gov.au