

Sicherheits- hinweise



Karten und Sicherheitsinformationen für Besuchende

Palya!
Willkommen im
Anangu-Land!


Uluru-Kata Tjuta-Nationalpark

GERMAN

Hier sind einige Tipps, damit Sie gesund bleiben und Ihren Aufenthalt genießen können:

- Verwenden Sie eines der Notfalltelefone (Emergency Call Device), um die Ranger zu kontaktieren (während der Park-Öffnungszeiten).
- Nehmen Sie Wasser mit und trinken Sie in regelmäßigen Abständen, ca. einen Liter pro Stunde.
- Essen Sie reichlich gesunde Snacks. Mitunter benötigen Sie ein Elektrolytpräparat, um Verluste beim Schwitzen auszugleichen. Zwei geeignete Produkte, die es in australischen Apotheken gibt, sind Hydralyte und Gastrolyte.
- Tragen Sie stabile und für das Gelände angemessenes Schuhwerk.
- Schützen Sie sich vor der Sonne: Tragen Sie einen Hut mit Band, ein T-Shirt und verwenden Sie Sonnencreme.
- Es besteht ein erhöhtes Risiko von Hitzeerschöpfung, Dehydrierung und Hyponatriämie (zu niedrige Natriumkonzentration im Blutserum). Bei hohen Temperaturen sollten Sie Spaziergänge vor 11:00 Uhr beenden.
- Beachten Sie alle Sicherheitshinweise, Anweisungen und Warnschilder.
- Wählen Sie Aktivitäten aus, die zu Ihrem Fitnesslevel und Gesundheitszustand passen.
- Verlassen Sie nicht die ausgeschilderten Wege und Straßen.
- **Beachten Sie die Park-Öffnungszeiten:** Sie müssen von Kata Tjuta spätestens 45 Minuten, bevor der Park schließt, aufbrechen. Umseitig sind alle Öffnungszeiten aufgelistet.
- Bitte füttern Sie keine wilden Tiere.

KUNSTWERK AUF DER VORDERSEITE: „Minyma tjuta tjiti tjuta mai wiru mantjini“ – „Frauen und Kinder beim Sammeln guter Buschnahrung“. © Kunmanara Taylor, Lillian inkamala, Pollyanne Mumu, Theresa Taylor, Dulcie Moneymoon, Edith Richards (Copyright Agency). Soweit keine abweichenden Abgaben gemacht werden, liegt das Urheberrecht dieser Broschüre einschließlich aller Abbildungen beim Director of National Parks. FOTO AUF DER VORDERSEITE: Meegan Ebert.



IM NOTFALL

Verwenden Sie ein Notfalltelefon (Emergency Call Device), um einen Ranger zu kontaktieren (während der Park-Öffnungszeiten).

Falls Ihnen unwohl ist oder falls Sie sich verletzt haben:

Bleiben Sie, wo Sie sind, und bitten Sie eine Person in ihrer Nähe, einen Ranger zu kontaktieren. Während der Öffnungszeiten des Parks können die Ranger mittels der im Park verteilten **Notfalltelefone (Emergency Call Devices)** verständigt werden. Diese befinden sich an den folgenden Orten und sind auch auf den jeweiligen Karten eingezeichnet:

Uluru

- Parkplatz „Mala-Spaziergang“
- Rundweg (nord-östlicher Abschnitt)
- Kuniya Pitji-Wassertank
- Parkplatz „Kuniya-Spaziergang“

Kata Tjuta

- Kata Tjuta-Dünen-Aussichtspunkt
- Parkplatz „Walpa Gorge“
- Parkplatz „Valley of the Winds“
- Valley of the Winds-Spaziergang, T-Kreuzung



Karte des Nationalparks

Willkommen im Anangu -Land!

PARK-EINTRITT

Dreitägskarte (Erwachsene) ... **\$38**
 Jahreskarte (Erwachsene) ... **\$50**
 Jahreskarte PKW für Bewohner des Northern Territory ... **\$109**
 Kinder (unter 18) ... **kostenlos**

Der Park schließt über Nacht. Camping ist im Park nicht erlaubt. Campingmöglichkeiten gibt es im Ayers Rock Resort.

KULTURZENTRUM

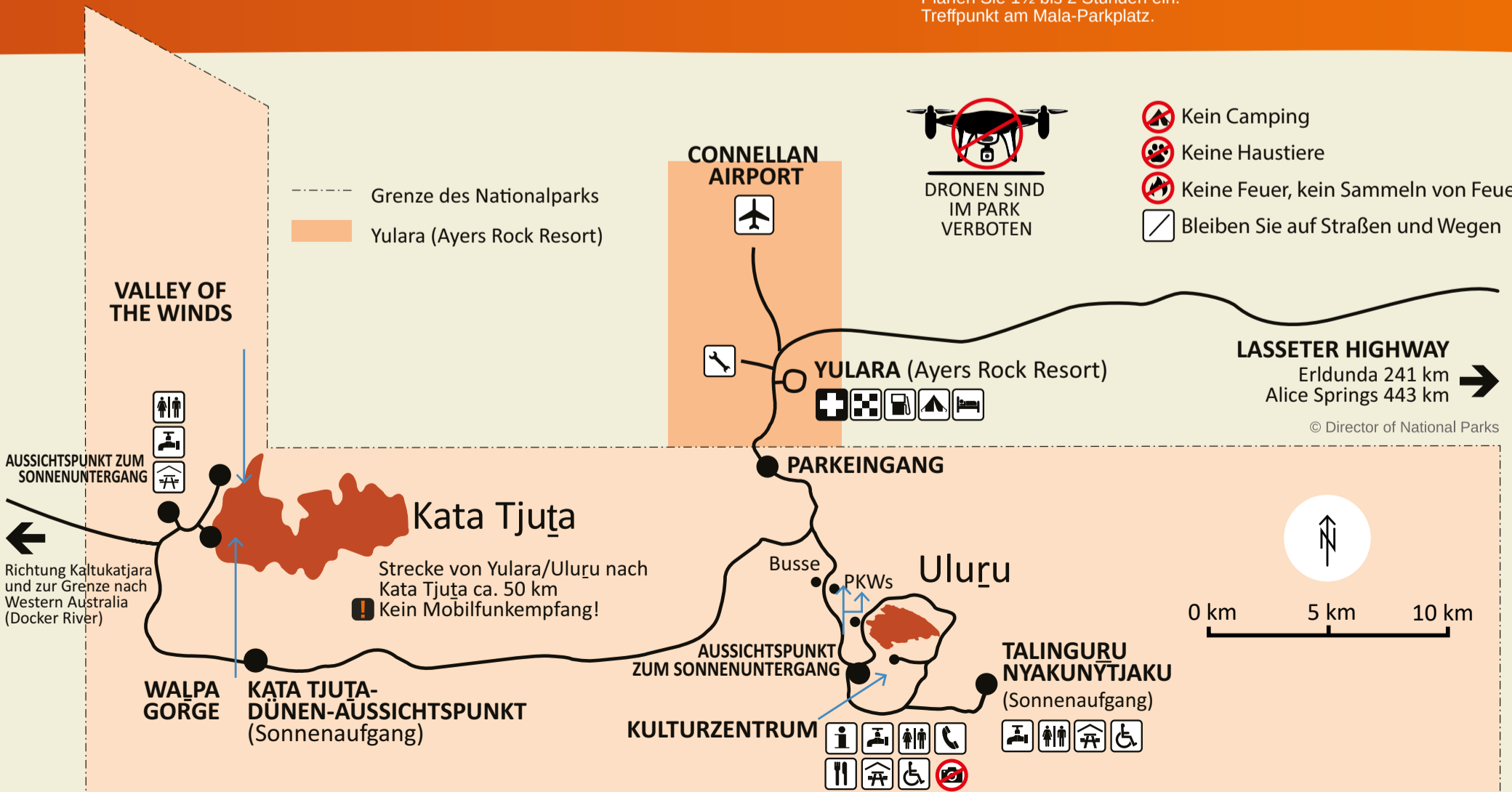
Täglich von 7:00-18:00 Uhr geöffnet. Die Öffnungszeiten des Informationsschalters, des Cafés und der Galerie können abweichen. Bitte rufen Sie uns für tagesaktuelle Informationen unter 08 8956 1128 an.

MALA-SPAZIERGANG MIT FÜHRUNG DURCH EINEN RANGER

Oktober bis April: 8:00 Uhr
 Mai bis September: 10:00 Uhr
 Planen Sie 1½ bis 2 Stunden ein. Treffpunkt am Mala-Parkplatz.

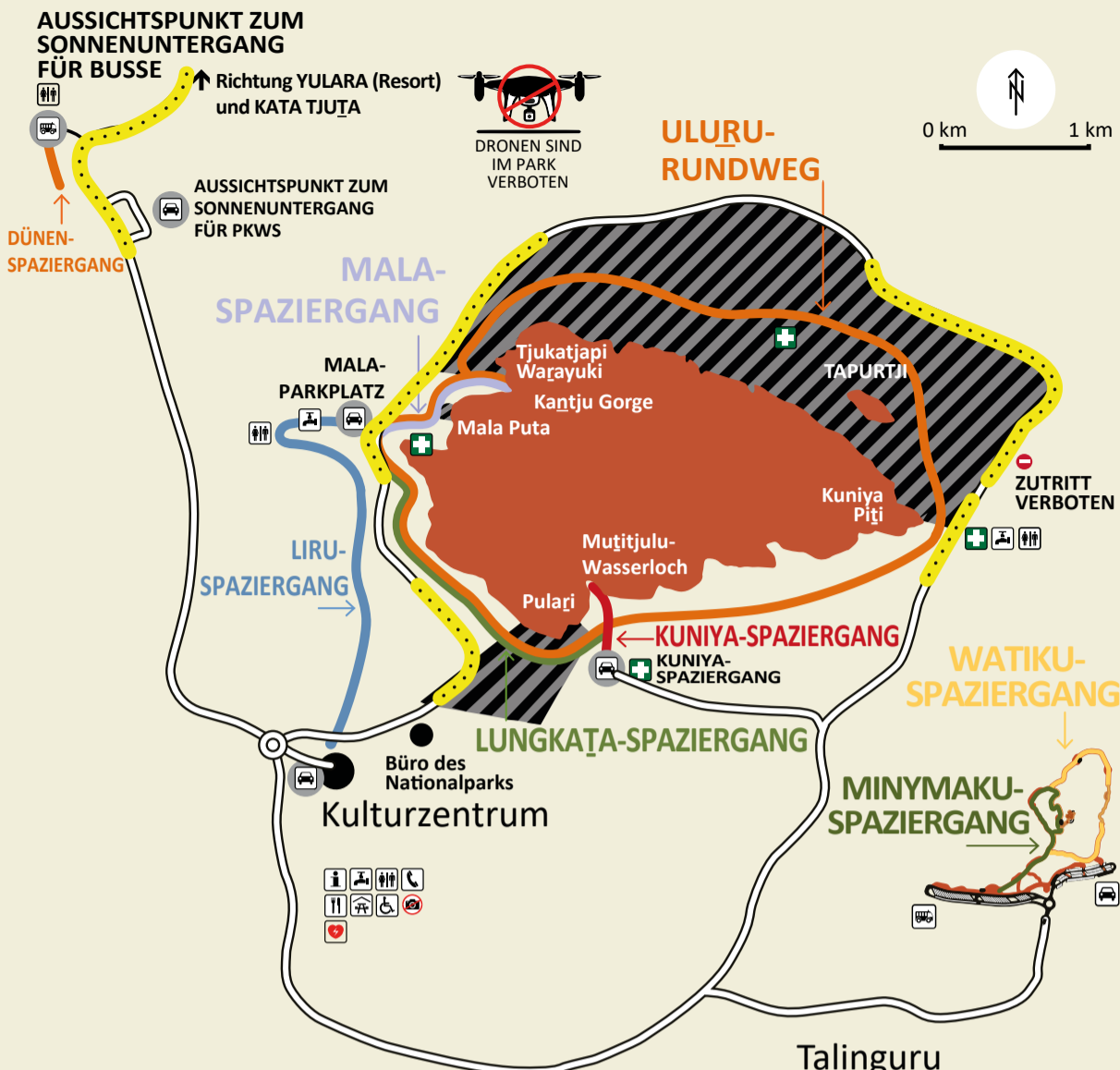
ÖFFNUNGSZEITEN DES PARKS

5:00-21:00 Uhr Dezember, Januar, Februar
 5:30-20:30 Uhr März
 5:30-20:00 Uhr April
 6:00-19:30 Uhr Mai
 6:30-19:30 Uhr Juni, Juli
 6:00-19:30 Uhr August
 3:30-19:30 Uhr September
 5:00-20:00 Uhr Oktober
 5:00-20:30 Uhr November



Spaziergänge im Bereich Uluru

NAME	DETAILS	BESTE TAGESZEIT(EN)
Uluru-Kulturzentrum	Von 7:00-18:00 Uhr geöffnet. Ein Besuch im Kulturzentrum ist eine sehr gute Möglichkeit, die Kultur und das Land der Anangu besser kennenzulernen.	• Zu jeder Tageszeit
Uluru-Rundweg	Achtung: Erhöhtes Risiko für Hitzeerschöpfung und Dehydrierung. Bei hohen Temperaturen sollten Sie vor 11:00 Uhr zurück am Parkplatz sein.	• Bei kühlerem Wetter zu jeder Tageszeit, ansonsten morgens.
Mala-Spaziergang	Optional: Führung durch einen Ranger: Von Oktober bis April um 8:00 Uhr, von Mai bis September um 10:00 Uhr. Planen Sie 1½ bis 2 Stunden ein. Treffpunkt am Mala-Parkplatz.	• Bei kühlerem Wetter zu jeder Tageszeit, ansonsten morgens
Kuniya-Spaziergang	Terrainlevel 1 (barrierefrei), 1 km Gesamtstrecke hin und zurück, ca. 30-45 Minuten	• Bei kühlerem Wetter zu jeder Tageszeit, ansonsten morgens
Dünen-Spaziergang	Bis 16:00 Uhr sind alle Fahrzeuge erlaubt; nach 16:00 Uhr nur Tourbusse.	• Zu jeder Tageszeit • Perfekt für Picknicks
Talinguru Nyakunytjaku	Aussichtspunkt zum Sonnenauf- und Sonnenuntergang	• Sonnenaufgang • Auch zum Sonnenuntergang eine gute Alternative • Perfekt für Picknicks
Liru-Spaziergang	Dieser Weg verbindet das Kulturzentrum mit dem Uluru-Rundweg.	• Bei kühlerem Wetter zu jeder Tageszeit, ansonsten morgens
Lungkata-Spaziergang	Dieser Weg verbindet den Kuniya-Spaziergang mit dem Mala-Parkplatz. Einer der abwechslungsreichsten Abschnitte des Uluru-Rundweges!	• Bei kühlerem Wetter zu jeder Tageszeit, ansonsten morgens



Spaziergänge am Uluru

Je nach Kondition, Zeit und Wetter können Sie den Uluru komplett zu Fuß umrunden („Uluru-Rundweg“) oder sich einen Abschnitt vornehmen.

Trinken Sie viel, vermeiden Sie es, zu überhitzen, essen Sie gesunde Snacks und beachten Sie bei allen Spaziergängen die grundlegenden Regeln zur Sicherheit. Bei hohen Temperaturen sollten Sie morgens spazieren gehen und vor 11:00 Uhr den Spaziergang beenden.

Das Kulturzentrum

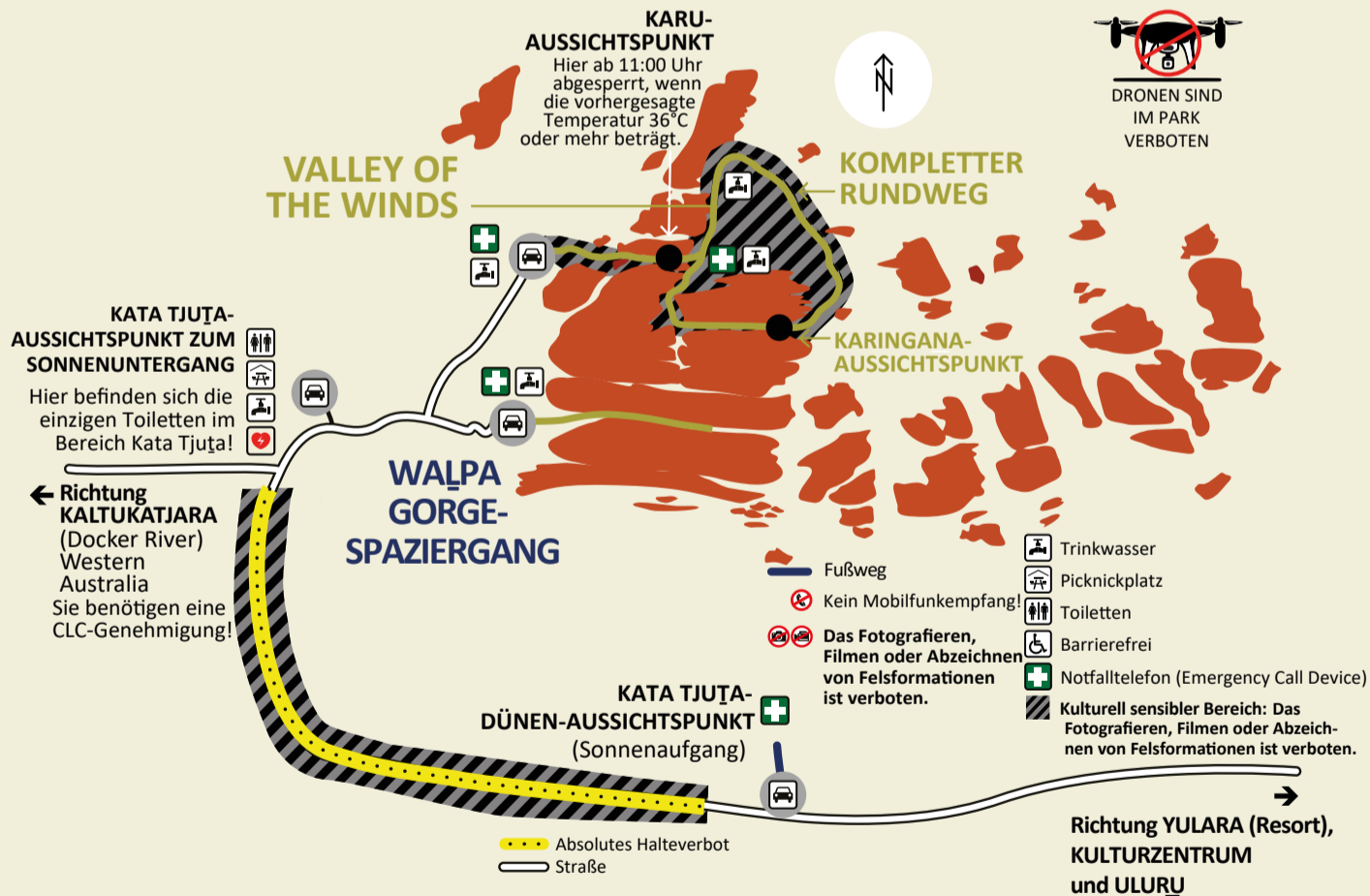
Lernen Sie mehr über die Kultur der Anangu – in einer naturnahen und besonderen Umgebung. Nutzen Sie die Gelegenheit, Ihrer Reise mehr Tiefe zu geben und gewinnen Sie einen Einblick in Tjukurpa, das traditionelle Regelwerk der Anangu und die Grundlage ihrer Kultur. Das Kulturzentrum befindet sich 13 km hinter dem Parkeingang (5 Autofahrminuten von Uluru entfernt). Wir empfehlen, hier zunächst einen kleinen Stopp einzulegen, um ganz in die Kultur der Anangu einzutauchen.

- Kulturell sensibler Bereich: Das Fotografieren, Filmen oder Abzeichnen von Felsformationen ist verboten**
- Trinkwasser
- Picknickplatz
- Toiletten
- Barrierefrei
- Notfalltelefon (Emergency Call Device)
- Defibrillator (AED)
- Absolutes Halteverbot
- Straße

Talinguru Nyakunytjaku
Aussichtspunkt zum Sonnenaufgang (alternativ auch zum Sonnenuntergang)

Spaziergänge im Bereich Kata Tjuta

NAME	DETAILS	BESTE TAGESZEIT(EN)
Kata Tjuta-Dünen-Aussichtspunkt	Ein fantastischer Ort, den Sonnenaufgang zu genießen und dabei zu frühstücken. Der barrierefreie Boardwalk führt zu einem Bereich mit spektakulärem 360-Grad-Rundumblick.	• Sonnenaufgang • Sonnenuntergang (als Alternative) • Perfekt für Picknicks
Kata Tjuta-Aussichtspunkt zum Sonnenuntergang	Nutzen Sie diesen Picknickplatz (Toiletten vorhanden) vor und nach Ihren Spaziergängen. Ein wundervoller Blick auf Kata Tjuta bei Sonnenuntergang!	• Sonnenuntergang
Walpa Gorge-Spaziergang	Die Wege sind steinig, uneben und abgelegen.	• Bei kühlerem Wetter zu jeder Uhrzeit, ansonsten morgens
Valley of the Winds: Karu-Aussichtspunkt	Die Wege sind steinig, uneben und abgelegen.	• Bei kühlerem Wetter zu jeder Uhrzeit, ansonsten morgens
Valley of the Winds: Karingana Aussichtspunkt	Die Wege sind steinig, uneben und abgelegen.	• Bei kühlerem Wetter zu jeder Uhrzeit, ansonsten morgens
Valley of the Winds: Kompletter Rundweg	Die Wege sind steinig, uneben und abgelegen.	• Bei kühlerem Wetter zu jeder Uhrzeit, ansonsten morgens



ZEIGEN SIE KULTURELLEN RESPEKT DURCH VERANTWORTUNGSVOLLES FILMEN, FOTOGRAFIEREN UND ZEICHNEN.

Rund um Uluru und im Bereich Kata Tjuta gibt es kulturell besonders sensible Bereiche: Die Felsformationen und -strukturen sind für die indigenen Kulturen von besonderer Bedeutung und dürfen daher nur dort, wo sie sich befinden, angeschaut werden. Aus diesem Grund bitten wir Sie, hier nicht zu filmen, zu fotografieren oder Felsformationen zeichnerisch festzuhalten. Dieses Verbot erstreckt sich nicht auf Pflanzen, Tiere und Menschen; diese dürfen Sie auch in den sensiblen Bereichen fotografieren, solange Sie immer darauf achten, keine Felsformationen mit auf dem Bild zu haben.

Falls Sie Bilder, Videos oder Zeichnungen, etc., die Sie im Park erstellt haben, zu kommerziellen Zwecken nutzen oder sie öffentlich ausstellen möchten, benötigen Sie eine Medien-Genehmigung. Dies gilt ausdrücklich auch für Content Creators und Influencer. Bitte wenden Sie sich an die Abteilung für Öffentlichkeitsarbeit des Parks: parksaustralia.gov.au/uluru/media-enquiries/

ERZÄHLEN SIE UNS VON IHREM ULURU ABENTEUER!

@OfficialUluru @SeeUluru

Trinken Sie viel, vermeiden Sie es, zu überhitzen, essen Sie gesunde Snacks und beachten Sie bei allen Spaziergängen die grundlegenden Regeln zur Sicherheit. Bei hohen Temperaturen sollten Sie morgens spazieren gehen und vor 11:00 Uhr zurück am Parkplatz sein. Der Weg ab dem Karu-Aussichtspunkt schließt aus Sicherheitsgründen um 11:00 Uhr, wenn die tatsächliche oder vorhergesagte Temperatur 36°C oder mehr beträgt.

! WARNUNG: Kata Tjuta-Spaziergänge
Hitzeerschöpfung, Dehydrierung und Hyponatriämie (zu niedrige Natriumkonzentration im Blutserum) sind hier eine reale Gefahr, auch bei milderer Temperaturen!

Bringen Sie sich nicht in Lebensgefahr!

KONTAKTIEREN SIE UNS: (08) 8956 1128 • uluru.info@dceew.gov.au • uluru.gov.au